



Tiefbauamt
Strassen- und Kunstbauten

Erforderliche Dossiers im Ablauf eines Kantonsstrassenprojekts nach Strassengesetz

**Die Projektleitung des Tiefbauamtes bestimmt die erforderlichen Dokumente zum Projekt:
(Strasse, Gemeinde: Objekt - Objekt-Nr.)**

Tiefbauamt
Lämmlibrunnenstrasse 54
9001 St.Gallen
T 058 229 30 57


Abgabe an «Ingenieurbüro» am «Datum»

Einleitung

Dieses Dokument wird durch die Projektleitende des Tiefbauamts Kanton St.Gallen (Kt) ausgefüllt und an den Projektverfasser (PV) abgegeben. Es dient als Übersicht über die abzugebenden Unterlagen eines Dossiers. Grundsätzlich besteht ein Dossier aus Dokumenten und mindestens einer Projektmappe. Dossiers werden pro Projektphase erstellt.

Dieser Leitfaden beschreibt die Formalitäten wie die Dateinamenkonvention sowie Art und Anzahl der abzugebenden Dossiers. Ferner ist zu beachten, dass zwingend abzugebende Dokumente bereits ausgewählt sind.

- *Die Projektphasen sind in der Norm SN 40 026 der VSS beschrieben.*
- *Grundlage für die Plandarstellung bilden die SN 40 033, die Musterpläne des TBA St.Gallen und das vorliegende Dokument zusammen mit der «Beilage Plandarstellung».*
- *Die Musterpläne, das hier vorliegende Dokument und die «Beilage Plandarstellung» zeigen die verlangte Plandarstellung und sind auf der Homepage verfügbar.*
[Vorlagen | sg.ch](#)
- *Weitere Hilfsmittel zur Erarbeitung des Projekts sind die VSS Normen, Richtlinien und Normalien des Kanton SG, Ingenieurleistungen gemäss Ausschreibungsunterlagen.*
[Richtlinien, Normalien, Merkblätter | sg.ch](#)



Dateinamenkonvention und Nummerierung der Pläne und Berichte

(vgl. auch «Titelblatt Muster» [Vorlagen | sg.ch](http://Vorlagen.sg.ch))

1 Plan-Nr. = Projektphase.Beilage

Beispiel:

Vorprojekt.Situation Teil 1

01.04-1

Projektphase:

- 00 Vorstudie
- 01 Vorprojekt
- 02 Bauprojekt
- 03 Genehmigungs-/ Auflageprojekt
- 04 Ausschreibung
- 05 Ausführungsprojekt
- 06 Dok. des ausgeführten Werks

Beilagen

- 01 Übersicht (z.B. 01-1 Übersichtsplan 1:25'000, 01-2 Übersichtsplan 1:10'000, 01-3 Brückenkatasterplan, ...)
- 02 Technische Dokumente (z.B. 02-1 Technischer Bericht, 02-2 Nutzungsvereinbarung, 02-3 Projektbasis, 02-4 Verkehrskonzept, 02-5 Hydraulische Berechnungen, 02-6 Schwachstellen Agglomerationsprogramm, 02-7 Massnahme Agglomerationsprogramm, ...)
- 03 Kostenvoranschlag
- 04 Situation / Grundriss (04-1 ...)
- 05 Längenprofil / Längsschnitt (05-1 ...)
- 06 Normalprofil (06-1 ...)
- 07 Querprofile / Querschnitte (07-1 ...)
- 08 Landerwerb (08-1 Landerwerbs- und Enteignungsverzeichnis, 08-2 Landerwerbs- und Enteignungsplan, 08-3 ...)
- 09 Werkleitungen (09-1 Entwässerungsplan, 09-2 ...)
- 10 Signalisations- und Markierungsplan (10-1 ...)
- 11 Vermessung (11-1 ...)
- 21 Schalung (21-1 ...)
- 22 Bewehrung (22-1 ...)
- 23 Vorspannung (23-1 ...)
- 24 Lager / Fahrbahnübergänge (24-1 ...)
- 31 Aushub / Ausbruch / Baugruben (31-1 ...)
- 41 Betriebs- und Sicherheitsausrüstung (BSA) (41-1 ...)
- 51 Lärmsanierung (51-1 ...)
- 91 Spezialpläne (Wasserbauplan, Überflutungsplan, Geologisches Längenprofil, ...)

Nicht verwendete Beilagen-Nr. überspringen

2 Projekt-Nr.

Die Projektnummer wird vom Projektleiter des Tiefbauamtes definiert.

Beispiel: B87.5.008.043

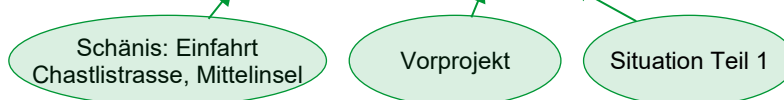
LV: O9.010.005.xxx

Agglo: O9.010.007.xxx

3 Dateiname = Projekt-Nr. - Plan-Nr.

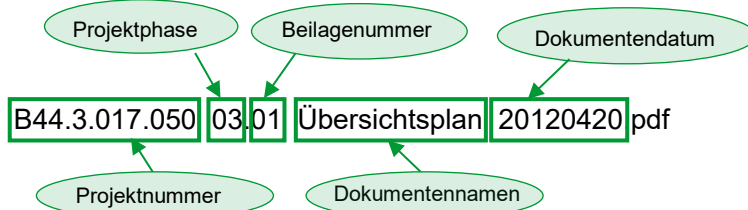
Beispiel:

B44.3.017.050 - 01 . 04-1



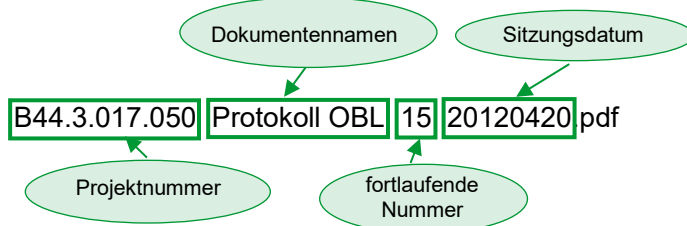


Dateiname für Pläne = Projekt-Nr. Projektphase. Beilage-Nr. Dokumentennamen Dokumentendatum

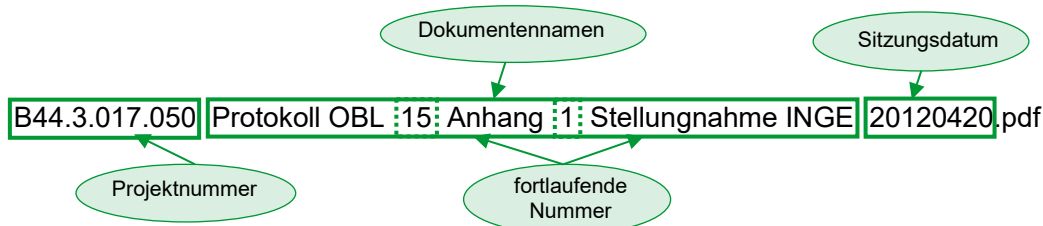


- B44.3.017.050 03.02-1 Technischer Bericht 20120420.pdf
- B44.3.017.050 03.02-2 Nutzungsvereinbarung 20120420.pdf
- B44.3.017.050 03.02-3 Projektbasis 20120420.pdf
- B44.3.017.050 03.02-4 Verkehrskonzept 20120420.pdf
- B44.3.017.050 03.03 Kostenvoranschlag 20120420.pdf
- B44.3.017.050 03.04 Situation 20120420.pdf
- B44.3.017.050 03.05 Längenprofil 20120420.pdf
- B44.3.017.050 03.06 Normalprofil 20120420.pdf
- B44.3.017.050 03.07 Querprofil 20120420.pdf
- B44.3.017.050 03.08-1 Landerwerbs und Enteignungsverzeichnis 20120420.pdf
- B44.3.017.050 03.08-2 Landerwerbs und Enteignungsplan 20120420.pdf
- B44.3.017.050 03.09 Werkleitungen 20120420.pdf
- B44.3.017.050 03.10 Signalisations und Markierungsplan 20120420.pdf

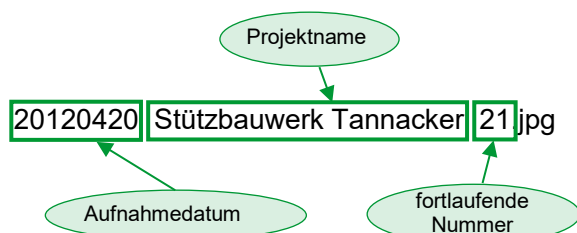
Dateiname für Protokolle = Projekt-Nr. Dokumentennamen fortlaufende Nr. Sitzungsdatum



Dateiname für Anhänge = Projekt-Nr. Dokumentennamen fortlaufende Nr. Sitzungsdatum



Dateiname für Fotos = Aufnahmedatum Projektname fortlaufende Nr.





Projektphase 01 Vorprojekt

Umfang der Abgabe

Abzugebende Unterlagen, Dokumente und Dossiers

Beschrieb	Bemerkungen	PV	Kt
Kostenschätzung als PDF & Excel		<input checked="" type="checkbox"/>	<input type="checkbox"/>
Mitwirkungsbericht als PDF & Word		<input type="checkbox"/>	<input checked="" type="checkbox"/>
Zusammenfassung Stellungnahme Vorprojekt PDF & Word		<input type="checkbox"/>	<input checked="" type="checkbox"/>
Dossier [Nur Sichtmappchen]	zwingend	<input checked="" type="checkbox"/>	<input type="checkbox"/>
Berichte und Berechnungen nicht gebunden, nur an Ecke geheftet	zwingend	<input checked="" type="checkbox"/>	<input type="checkbox"/>
Abgabe der Pläne als PDF & DWG	zwingend	<input checked="" type="checkbox"/>	<input type="checkbox"/>
Abgabe der Berichte und Berechnungen als PDF & Word/Excel	zwingend	<input checked="" type="checkbox"/>	<input type="checkbox"/>

Verteiler

Beschrieb	Bemerkungen	PV	Kt
Versand der Projektmappe erfolgt grundsätzlich elektronisch via Webtransfer. Betroffene(n) Gemeinde(n), AöV, KAPO-VT, AFU, AWE (WB, NG, Statistik), AREG, TBA (KIB, SI, GG, M+P, SKI, S+K)	zwingend	<input type="checkbox"/>	<input checked="" type="checkbox"/>
Ausnahme für ausgedruckte Projektmappe: Jede betroffene Gemeinde erhält zur elektronischen Abgabe je eine Papierversion.	zwingend	<input type="checkbox"/>	<input checked="" type="checkbox"/>
Dritte (z.B. SBB (online Formular SBB))	gem. PL	<input type="checkbox"/>	<input type="checkbox"/>
Nationalstrassen Gebiet VI [GEVI] in PDF	gem. PL	<input type="checkbox"/>	<input type="checkbox"/>
Amt für Natur, Jagd und Fischerei (Gewässer) in PDF	gem. PL	<input type="checkbox"/>	<input type="checkbox"/>
Kantonsforstamt (Rodung) in Papier	gem. PL	<input type="checkbox"/>	<input type="checkbox"/>
Kantonale Denkmalpflege	gem. PL	<input type="checkbox"/>	<input type="checkbox"/>

Genehmigungsvermerke

Beschrieb	Bemerkungen	PV	Kt
Auf allen Plänen ist der Genehmigungsvermerk Entwurf (rot)	zwingend	<input checked="" type="checkbox"/>	<input type="checkbox"/>



Dossier für die interne und externe Vernehmlassung

01 Übersicht

Inhalt	Bemerkungen	PV	Kt
01-1 Übersichtsplan 1:25'000 [Der Projektperimeter ist mit einem roten Kreis zu kennzeichnen]	zwingend	<input checked="" type="checkbox"/>	<input type="checkbox"/>
01-2 Übersichtsplan 1:10'000 [Der Projektperimeter ist mit einem roten Kreis zu kennzeichnen]	bei Agglo-Projekt	<input checked="" type="checkbox"/>	<input type="checkbox"/>
01-3 Brückenkatasterplan [Format A3]	bei Kunstbauten	<input checked="" type="checkbox"/>	<input type="checkbox"/>
01-4 Bauwerksplan / Detailplan	bei Kunstbauten	<input checked="" type="checkbox"/>	<input type="checkbox"/>
01-5 ...		<input type="checkbox"/>	<input type="checkbox"/>

02 Technische Dokumente

Inhalt	Bemerkungen	PV	Kt
02-1 Technischer Bericht	zwingend	<input checked="" type="checkbox"/>	<input type="checkbox"/>
02-2 Nutzungsvereinbarung	bei Kunstbauten	<input checked="" type="checkbox"/>	<input type="checkbox"/>
02-3 Projektbasis	bei Kunstbauten	<input checked="" type="checkbox"/>	<input type="checkbox"/>
02-4 Verkehrskonzept [allenfalls als Bestandteil Technischer Bericht]	gem. PL	<input type="checkbox"/>	<input type="checkbox"/>
02-5 Hydraulische Berechnungen [allenfalls als Bestandteil Technischer Bericht]	gem. PL	<input type="checkbox"/>	<input type="checkbox"/>
02-6 Vorstatik, statische Berechnung [allenfalls als Bestandteil Technischer Bericht]	bei Kunstbauten	<input type="checkbox"/>	<input type="checkbox"/>
02-7 ...		<input type="checkbox"/>	<input type="checkbox"/>

04-09 Planunterlagen

Inhalt	Bemerkungen	PV	Kt
04 Situation	gem. PL	<input type="checkbox"/>	<input type="checkbox"/>
05 Längenprofil / Längsschnitt	gem. PL	<input type="checkbox"/>	<input type="checkbox"/>
06 Normalprofil	gem. PL	<input type="checkbox"/>	<input type="checkbox"/>
07 Querprofil / Querschnitt	gem. PL	<input type="checkbox"/>	<input type="checkbox"/>
09 Werkleitungen	gem. PL	<input type="checkbox"/>	<input type="checkbox"/>



Projektphase 02 Bauprojekt

Aufgrund der Stellungnahmen zum Vorprojekt sind allfällige spez. Bewilligungen / Pläne (Erdgas, Rodungsgesuch, Eisenbahn, Wasserbaupolizeiliche Bewilligung, Fischereirechtliche Bewilligungen, Verkehrsanordnungen [Signalisations- und Markierungsplan] usw.) auszuarbeiten.

Umfang der Abgabe

Abzugebende Unterlagen und Dokumente


Beschrieb	Bemerkungen	PV	Kt
Teilstrassenplan Anzahl 6 Stück	gem. PL	<input type="checkbox"/>	<input type="checkbox"/>
Kostenvoranschlag als PDF & Excel	zwingend	<input checked="" type="checkbox"/>	<input type="checkbox"/>
Projektmappen	zwingend	<input checked="" type="checkbox"/>	<input type="checkbox"/>
Berichte und Berechnungen gebunden	zwingend	<input checked="" type="checkbox"/>	<input type="checkbox"/>
Abgabe der Pläne als PDF & DWG	zwingend	<input checked="" type="checkbox"/>	<input type="checkbox"/>
Abgabe der Berichte und Berechnungen als PDF & Word/Excel	zwingend	<input checked="" type="checkbox"/>	<input type="checkbox"/>

Verteiler

Beschrieb	Bemerkungen	PV	Kt
Projekteinsicht elektronisch via Webtransfer [An alle am Vorprojekt Beteiligten, ausser Gemeinde]	zwingend	<input type="checkbox"/>	<input checked="" type="checkbox"/>
Art. 35 StrG: 1 Stück Projektmappe je betroffene Gemeinde	zwingend	<input type="checkbox"/>	<input checked="" type="checkbox"/>
1 Stück Projektmappe PL S+K (mit Statik)	zwingend	<input type="checkbox"/>	<input checked="" type="checkbox"/>
Dritte (z.B. SBB)	gem. PL	<input type="checkbox"/>	<input type="checkbox"/>
Nationalstrassen Gebiet VI [GEVI] in PDF	gem. PL	<input type="checkbox"/>	<input type="checkbox"/>
Amt für Natur, Jagd und Fischerei (Gewässer) in PDF	gem. PL	<input type="checkbox"/>	<input type="checkbox"/>
Kantonsforstamt (Rodung) in Papier	gem. PL	<input type="checkbox"/>	<input type="checkbox"/>
Kantonale Denkmalpflege	gem. PL	<input type="checkbox"/>	<input type="checkbox"/>

Genehmigungsvermerke

Beschrieb	Bemerkungen	PV	Kt
Auf allen Plänen ist der Genehmigungsvermerk Entwurf (rot) bis zur Projekteinsicht auf den Plänen beizubehalten. Der Genehmigungsvermerk Entwurf ist mit Abgabe des definitiven Bauprojekts für den Art. 35 zu entfernen.	zwingend	<input checked="" type="checkbox"/>	<input type="checkbox"/>



Dossier für Projekteinsicht und für Anhörung der Gemeinde, Art. 35 StrG

01 Übersicht

Inhalt	Bemerkungen	PV	Kt
01-1 Übersichtsplan 1:25'000 [Der Projektperimeter ist mit einem roten Kreis zu kennzeichnen]	zwingend	<input checked="" type="checkbox"/>	<input type="checkbox"/>
01-2 Übersichtsplan 1:10'000 [Der Projektperimeter ist mit einem roten Kreis zu kennzeichnen]	bei Agglo-Projekt	<input checked="" type="checkbox"/>	<input type="checkbox"/>
01-3 Brückenkatasterplan [Format A3]	bei Kunstbauten	<input checked="" type="checkbox"/>	<input type="checkbox"/>
01-4 Bauwerksplan / Detailplan	bei Kunstbauten	<input checked="" type="checkbox"/>	<input type="checkbox"/>
01-5 ...		<input type="checkbox"/>	<input type="checkbox"/>

02 Technische Dokumente

Inhalt	Bemerkungen	PV	Kt
02-1 Technischer Bericht	zwingend	<input checked="" type="checkbox"/>	<input type="checkbox"/>
02-2 Nutzungsvereinbarung	bei Kunstbauten	<input checked="" type="checkbox"/>	<input type="checkbox"/>
02-3 Projektbasis	bei Kunstbauten	<input checked="" type="checkbox"/>	<input type="checkbox"/>
02-4 Verkehrskonzept [allenfalls als Bestandteil Technischer Bericht]	gem. PL	<input type="checkbox"/>	<input type="checkbox"/>
02-5 Hydraulische Berechnungen [allenfalls als Bestandteil Technischer Bericht]	gem. PL	<input type="checkbox"/>	<input type="checkbox"/>
02-6 Statische Berechnung (nur für Dossier PL S+K)	bei Kunstbauten	<input checked="" type="checkbox"/>	<input type="checkbox"/>
02-7 ...		<input type="checkbox"/>	<input type="checkbox"/>

03 Kostenvoranschlag

Inhalt	Bemerkungen	PV	Kt
03 Kostenvoranschlag	zwingend	<input type="checkbox"/>	<input checked="" type="checkbox"/>
03 Berechnung Kostenvoranschlag	zwingend	<input checked="" type="checkbox"/>	<input type="checkbox"/>

04-10 Planunterlagen

Inhalt	Bemerkungen	PV	Kt
04 Situation	gem. PL	<input type="checkbox"/>	<input type="checkbox"/>
05 Längenprofil / Längsschnitt	gem. PL	<input type="checkbox"/>	<input type="checkbox"/>
06 Normalprofil	gem. PL	<input type="checkbox"/>	<input type="checkbox"/>
07 Querprofil / Querschnitt	gem. PL	<input type="checkbox"/>	<input type="checkbox"/>
08 Landerwerb			
08-1 Landerwerb- und Enteignungsverzeichnis (Das Dokument ist zwingend durch Grundstücksgeschäfte zu erstellen. Ausnahmen: Bushaltekanten und SRG nach Absprache)	zwingend	<input type="checkbox"/>	<input checked="" type="checkbox"/>
08-2 Landerwerb- und Enteignungsplan	gem. PL	<input type="checkbox"/>	<input type="checkbox"/>
09 Werkleitungen	gem. PL	<input type="checkbox"/>	<input type="checkbox"/>
10 Signalisations- und Markierungsplan	gem. PL	<input type="checkbox"/>	<input type="checkbox"/>



Abklärung der Bewilligungsfähigkeit des Bauprojekts

Umfang der Abgabe Rodungsbewilligung, Kantonsforstamt [KFA]

Formulare

Kanton St.Gallen
Rodungsformular hier erhältlich Rodungen sg.ch

Abzugebende Unterlagen und Dokumente

Beschrieb	Bemerkungen	PV	Kt
Dossier [Nur Sichtmäppchen]		<input checked="" type="checkbox"/>	<input type="checkbox"/>
Abgabe der Pläne als PDF & DWG		<input checked="" type="checkbox"/>	<input type="checkbox"/>
Abgabe Gesuchsformular 1-3 als PDF & Word		<input type="checkbox"/>	<input checked="" type="checkbox"/>

Verteiler

Beschrieb	Bemerkungen	PV	Kt
1 Stück Dossier zur Vorbesprechung mit dem KFA 1 Stück Dossier für PL S+K		<input type="checkbox"/>	<input checked="" type="checkbox"/>

Dossier Rodungsbewilligung [Abklärung Bewilligungsfähigkeit bei Kantonsforstamt [KFA]]

Inhalt	Bemerkungen	PV	Kt
Gesuchsformular 1 bis 3		<input type="checkbox"/>	<input checked="" type="checkbox"/>
Übersichtsplan 1:25'000 mit Lageangabe der Rodungs- und Ersatzflächen		<input checked="" type="checkbox"/>	
Rodungs- und Ersatzaufforstungsplan (Situation 1:100 bis 1:5'000)		<input checked="" type="checkbox"/>	
Gesuch/Ausführungserklärung Neuaufforstung als Realersatz für die Rodung		<input type="checkbox"/>	<input checked="" type="checkbox"/>
Weitere Pläne und Unterlagen [in Absprache mit dem KFA]		<input checked="" type="checkbox"/>	

Umfang der Abgabe Verkehrsanordnung, Kantonspolizei [KAPO-VT]

Formulare

Gesetzliche Grundlagen
sGS 711.1 - Einführungsverordnung zum eidgenössischen Strassenverkehrsgesetz - Gesetzessammlung des Kantons St.Gallen

Abzugebende Unterlagen und Dokumente

Beschrieb	Bemerkungen	PV	Kt
Dossier [Nur Sichtmäppchen]		<input checked="" type="checkbox"/>	<input type="checkbox"/>
Abgabe der Pläne als PDF & DWG		<input checked="" type="checkbox"/>	<input type="checkbox"/>

Verteiler

Beschrieb	Bemerkungen	PV	Kt
1 Stück Dossier KAPO-VT 1 Stück Dossier für PL S+K		<input type="checkbox"/>	<input checked="" type="checkbox"/>

Dossier Verkehrsanordnung [Abklärung Bewilligungsfähigkeit bei Kantonspolizei [KAPO-VT]]

Inhalt	Bemerkungen	PV	Kt
10. Signalisations- und Markierungsplan in Papierform		<input checked="" type="checkbox"/>	<input type="checkbox"/>



Umfang der Abgabe Massnahme an einem Fliessgewässer, Amt für Wasser und Energie [AWE]

Formulare

Formulare
https://www.sg.ch/umwelt-natur/wasser.html

Abzugebende Unterlagen und Dokumente

Beschrieb	Bemerkungen	PV	Kt
Dossier [Nur Sichtmappchen]		<input checked="" type="checkbox"/>	<input type="checkbox"/>
Abgabe der Pläne als PDF & DWG		<input checked="" type="checkbox"/>	<input type="checkbox"/>

Verteiler

Beschrieb	Bemerkungen	PV	Kt
1 Stück Dossier für AWE		<input type="checkbox"/>	<input checked="" type="checkbox"/>
1 Stück Dossier für PL S+K			

Dossier Massnahmen an einem Fliessgewässer [Abklärung Bewilligungsfähigkeit bei Amt für Wasser und Energie [AWE]]

Inhalt	Bemerkungen	PV	Kt
Gemäss Checkliste für die Prüfung der Vollständigkeit der einzureichenden Unterlagen vom 08.11.2010 (Checkliste ist aktuell nicht online verfügbar und muss durch den PL S+K beim zuständigen Sachbearbeiter AWE eingeholt werden)		<input checked="" type="checkbox"/>	<input type="checkbox"/>



Projektphase 03 Genehmigungs-/ Auflageprojekt

Die Unterlagen für allfällige spez. Bewilligungen sind zusammen mit der Projektmappe für die Projektgenehmigung abzugeben. Nach Absprachen mit dem zuständigen Amt sind allfällige spez. Bewilligungen gleichzeitig mit dem Kantonsstrassenprojekt aufzulegen.

Umfang der Abgabe für Projektgenehmigung

Abzugebende Unterlagen und Dokumente

Beschrieb	Bemerkungen	PV	Kt
Kostenvoranschlag als PDF & Excel	zwingend	<input checked="" type="checkbox"/>	<input type="checkbox"/>
Berichte und Berechnungen gebunden	zwingend	<input checked="" type="checkbox"/>	<input type="checkbox"/>
Abgabe der Pläne als PDF & DWG	zwingend	<input checked="" type="checkbox"/>	<input type="checkbox"/>
Abgabe der Berichte und Berechnungen als PDF & Word/Excel	zwingend	<input checked="" type="checkbox"/>	<input type="checkbox"/>

Zusätzlich beizulegende Unterlagen durch den PL/Kanton

Beschrieb	Bemerkungen	PV	Kt
Entwurf der Projektgenehmigung	zwingend	<input type="checkbox"/>	<input checked="" type="checkbox"/>
Kopie der Stellungnahmen zum Art. 35 StrG (Protokoll des Gemeinderats)	zwingend	<input type="checkbox"/>	<input checked="" type="checkbox"/>
Kopie der Zusammenfassung der Stellungnahmen zum Vorprojekt	zwingend	<input type="checkbox"/>	<input checked="" type="checkbox"/>

Verteiler

Beschrieb	Bemerkungen	PV	Kt
1 Stück Projektmappe (ohne Statik) für Bau- und Umweltsdepartement oder Regierung	zwingend	<input type="checkbox"/>	<input checked="" type="checkbox"/>
1 Stück Projektmappe für PL S+K (mit Statik) [nur bei Änderungen aus Art. 35 StrG]	gem. PL	<input type="checkbox"/>	<input type="checkbox"/>

Umfang der Abgabe für Planaufgabe, Persönliche Anzeige und Landerwerb

Abzugebende Unterlagen und Dokumente

Beschrieb	Bemerkungen	PV	Kt
«Checkliste Planaufgabe für PL» ausgefüllt und unterschrieben von PL [Kopie an BUD-RA]	zwingend	<input type="checkbox"/>	<input checked="" type="checkbox"/>
Projektmappen: zwingend gleicher Inhalt wie Projektmappe für Projektgenehmigung	zwingend	<input checked="" type="checkbox"/>	<input type="checkbox"/>
Anzeigeplänchen im Normalfall A4 oder A3 [Anzahl gem. PL]	zwingend	<input checked="" type="checkbox"/>	<input type="checkbox"/>
LE-Vertragsplänchen im Normalfall A4 oder A3	zwingend	<input checked="" type="checkbox"/>	<input type="checkbox"/>
Teilstrassenplan Papier (PDF, DWG, DXF)	gem. PL	<input type="checkbox"/>	<input type="checkbox"/>
Auflegedokumente für spez. Bewilligungen (z.B. Rodungsbewilligungen, Verkehrsordnung, etc.)	gem. PL	<input type="checkbox"/>	<input type="checkbox"/>

Verteiler

Beschrieb	Bemerkungen	PV	Kt
Projektmappen 2 Stück je betroffene Gemeinde (ohne Statik)	zwingend	<input type="checkbox"/>	<input checked="" type="checkbox"/>
Anzeigeplänchen [Anzahl gem. PL] an Sekretariat S+K	zwingend	<input type="checkbox"/>	<input checked="" type="checkbox"/>
LE-Vertragsplänchen 5 Stück je Grundeigentümer an GG	zwingend	<input type="checkbox"/>	<input checked="" type="checkbox"/>
Teilstrassenplan Anzahl 6 Stück je betroffene Gemeinde	gem. PL	<input type="checkbox"/>	<input type="checkbox"/>



Dossier für Genehmigungs- / Auflageprojekt

01 Übersicht

Inhalt	Bemerkungen	PV	Kt
01-1 Übersichtsplan 1:25'000 [Der Projektperimeter ist mit einem roten Kreis zu kennzeichnen]	zwingend	<input checked="" type="checkbox"/>	<input type="checkbox"/>
01-2 Übersichtsplan 1:10'000 [Der Projektperimeter ist mit einem roten Kreis zu kennzeichnen]	Agglo – Projekt	<input checked="" type="checkbox"/>	<input type="checkbox"/>
01-3 Brückenkatasterplan [Format A3]	Kunstbauten	<input checked="" type="checkbox"/>	<input type="checkbox"/>
01-4 Bauwerksplan / Detailplan	Kunstbauten	<input checked="" type="checkbox"/>	<input type="checkbox"/>
01-5 ...		<input type="checkbox"/>	<input type="checkbox"/>

02 Technische Dokumente

Inhalt	Bemerkungen	PV	Kt
02-1 Technischer Bericht	zwingend	<input checked="" type="checkbox"/>	<input type="checkbox"/>
02-2 Nutzungsvereinbarung	Kunstbauten	<input checked="" type="checkbox"/>	<input type="checkbox"/>
02-3 Projektbasis	Kunstbauten	<input checked="" type="checkbox"/>	<input type="checkbox"/>
02-4 Verkehrskonzept [allenfalls als Bestandteil Technischer Bericht]	gem. PL	<input type="checkbox"/>	<input type="checkbox"/>
02-5 Hydraulische Berechnungen [allenfalls als Bestandteil Technischer Bericht]	gem. PL	<input type="checkbox"/>	<input type="checkbox"/>
02-6 Statische Berechnung (nur für Dossier PL S+K)	Kunstbauten	<input checked="" type="checkbox"/>	<input type="checkbox"/>
02-7 ...		<input type="checkbox"/>	<input type="checkbox"/>

03 Kostenvoranschlag

Inhalt	Bemerkungen	PV	Kt
03 Kostenvoranschlag	zwingend	<input type="checkbox"/>	<input checked="" type="checkbox"/>
03 Berechnung Kostenvoranschlag	zwingend	<input checked="" type="checkbox"/>	<input type="checkbox"/>

04–10 Planunterlagen

Inhalt	Bemerkungen	PV	Kt
04 Situation	gem. PL	<input type="checkbox"/>	<input type="checkbox"/>
05 Längenprofil / Längsschnitt	gem. PL	<input type="checkbox"/>	<input type="checkbox"/>
06 Normalprofil	gem. PL	<input type="checkbox"/>	<input type="checkbox"/>
07 Querprofil / Querschnitt	gem. PL	<input type="checkbox"/>	<input type="checkbox"/>
08 Landerwerb			
08-1 Landerwerb- und Enteignungsverzeichnis (Das Dokument ist zwingend durch Grundstücksgeschäfte zu erstellen. Ausnahmen: Bushaltekanten und SRG nach Absprache)	zwingend	<input type="checkbox"/>	<input checked="" type="checkbox"/>
08-2 Landerwerb- und Enteignungsplan	gem. PL	<input type="checkbox"/>	<input type="checkbox"/>
09 Werkleitungen	gem. PL	<input type="checkbox"/>	<input type="checkbox"/>
10 Signalisations- und Markierungsplan	gem. PL	<input type="checkbox"/>	<input type="checkbox"/>



Projektphase 04 Ausschreibung

Ausschreibung

Abzugebende Unterlagen und Dokumente

Beschrieb	Bemerkungen	PV	Kt
Inhalt gemäss Bedarf Vergabeverfahren	gem. PL	<input type="checkbox"/>	<input type="checkbox"/>

Umfang

Beschrieb	Bemerkungen	PV	Kt
Gemäss NPK 102 und 103	zwingend	<input checked="" type="checkbox"/>	<input type="checkbox"/>

Verteiler

Beschrieb	Bemerkungen	PV	Kt
S+K (digital)	zwingend	<input checked="" type="checkbox"/>	<input type="checkbox"/>
je 1 Stück an Anbietenden/Bewerber (digital / simap)	zwingend	<input type="checkbox"/>	<input checked="" type="checkbox"/>

Projektphase 05 Ausführungsprojekt

Bauwerk

Abzugebende Unterlagen und Dokumente

Beschrieb	Bemerkungen	PV	Kt
Inhalt gemäss Bedarf Bauwerk	gem. PL	<input type="checkbox"/>	<input type="checkbox"/>

Umfang

Beschrieb	Bemerkungen	PV	Kt
Gemäss NPK 102 und 103	zwingend	<input checked="" type="checkbox"/>	<input type="checkbox"/>

Verteiler

Beschrieb	Bemerkungen	PV	Kt
S+K	zwingend	<input checked="" type="checkbox"/>	<input type="checkbox"/>
Unternehmung: Pläne 3 Stück und Listen 4 Stück (gemäss Werkvertrag)	zwingend	<input checked="" type="checkbox"/>	<input type="checkbox"/>
Bauleitung: Pläne und Listen je 1 Stück	zwingend	<input checked="" type="checkbox"/>	<input type="checkbox"/>



Projektphase 06 Dokumentation des ausgeführten Werks

Schlussdokumentation und Archivierung

Abzugebende Unterlagen und Dokumente

Beschrieb	Bemerkungen	PV	Kt
Projekte allgemein: Gemäss Dokument «Objektübergabe Bauwerksakten» [siehe auch PLHB] Vorlagen sq.ch	gem. PL	<input checked="" type="checkbox"/>	<input type="checkbox"/>
Agglo-Projekte: Schlussabrechnung gemäss Dokument «Einzureichende Unterlagen AP» Vorlagen sq.ch	Agglo-Projekt gem. PL	<input type="checkbox"/>	<input type="checkbox"/>

Umfang

Beschrieb	Bemerkungen	PV	Kt
Projektmappe	zwingend	<input checked="" type="checkbox"/>	

Verteiler

Beschrieb	Bemerkungen	PV	Kt
Strassenkreisinspektorat [1 Stück Projektmappe und USB-Stick (PDF,DWG,Word,Excel)]	zwingend	<input type="checkbox"/>	<input checked="" type="checkbox"/>
Politische Gemeinde bei Gehweg und Geh- und Radweg (Unterhaltungspflicht) [1 Stück Projektmappen & USB – Stick (PDF,DWG,Word,Excel)]	zwingend	<input type="checkbox"/>	<input checked="" type="checkbox"/>
S+K/Archiv [1 Stück Projektmappen & USB-Stick (PDF,DWG,Word,Excel)]	zwingend	<input type="checkbox"/>	<input checked="" type="checkbox"/>